




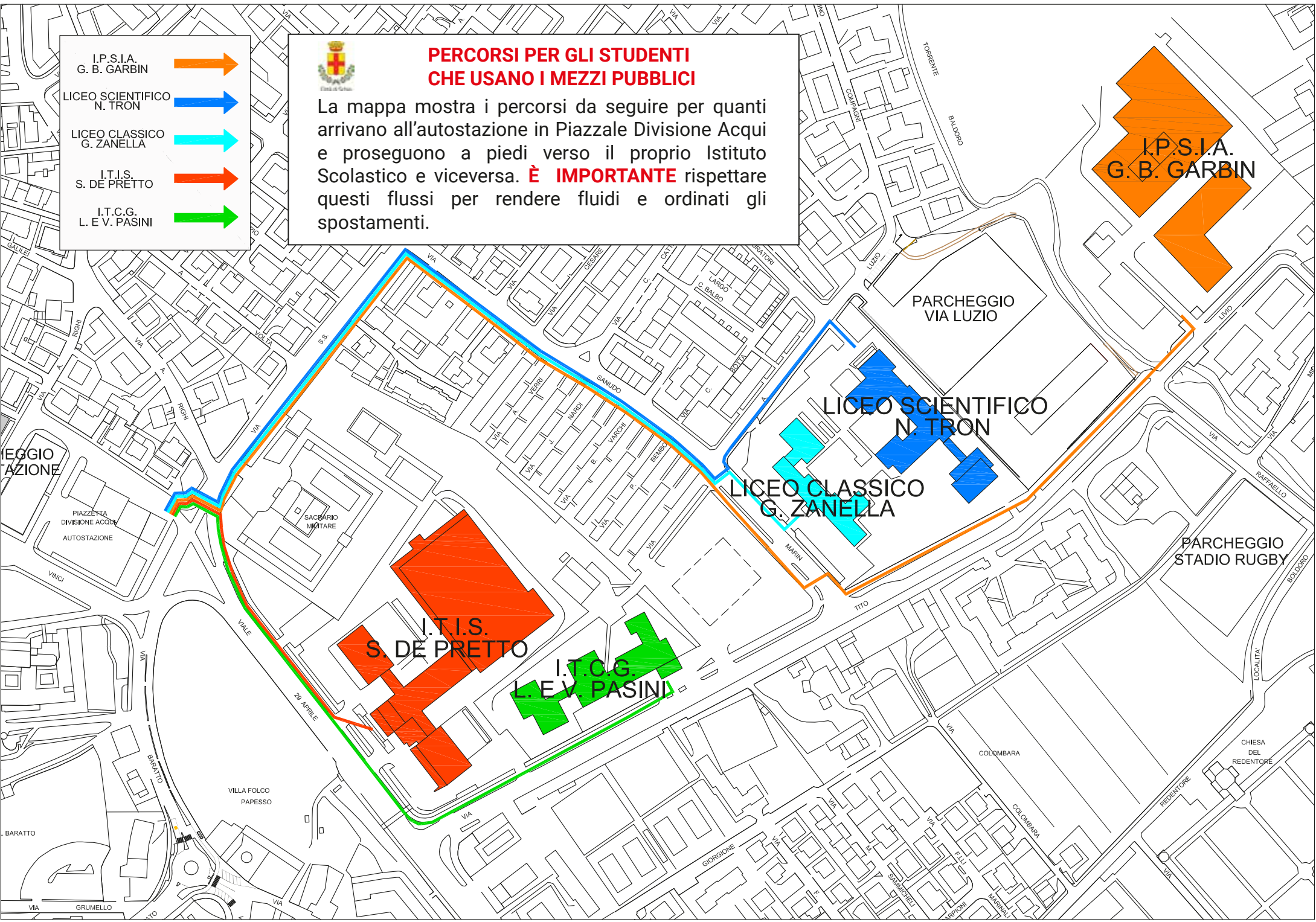


- I.P.S.I.A. G. B. GARBIN 
- LICEO SCIENTIFICO N. TRON 
- LICEO CLASSICO G. ZANELLA 
- I.T.I.S. S. DE PRETTO 
- I.T.C.G. L. E. V. PASINI 


**PERCORSI PER GLI STUDENTI
 CHE USANO I MEZZI PUBBLICI**

La mappa mostra i percorsi da seguire per quanti arrivano all'autostazione in Piazzale Divisione Acqui e proseguono a piedi verso il proprio Istituto Scolastico e viceversa. **È IMPORTANTE** rispettare questi flussi per rendere fluidi e ordinati gli spostamenti.



**I.P.S.I.A.
G. B. GARBIN**

**LICEO SCIENTIFICO
N. TRON**
**LICEO CLASSICO
G. ZANELLA**

**I.T.I.S.
S. DE PRETTO**
**I.T.C.G.
L. E. V. PASINI**